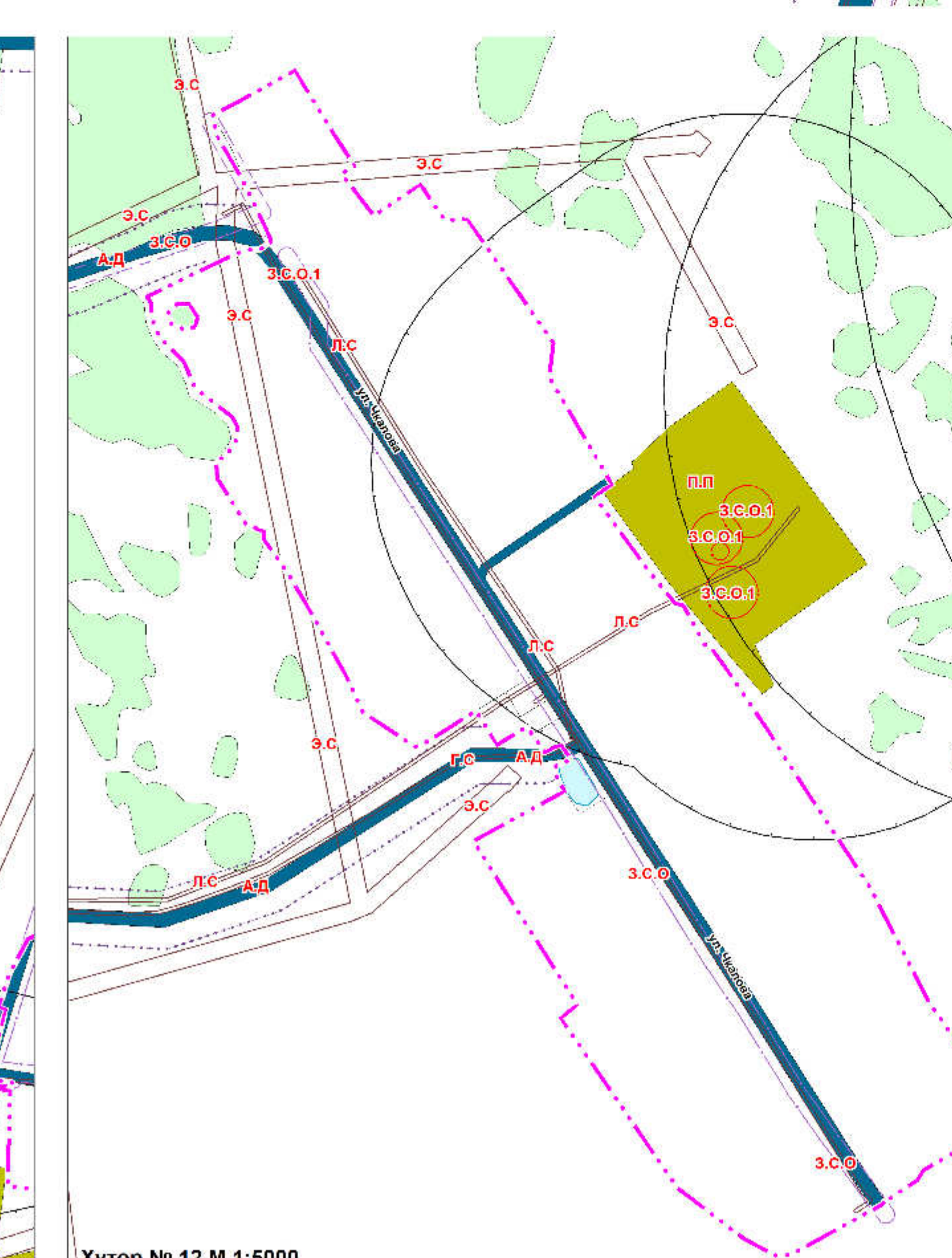
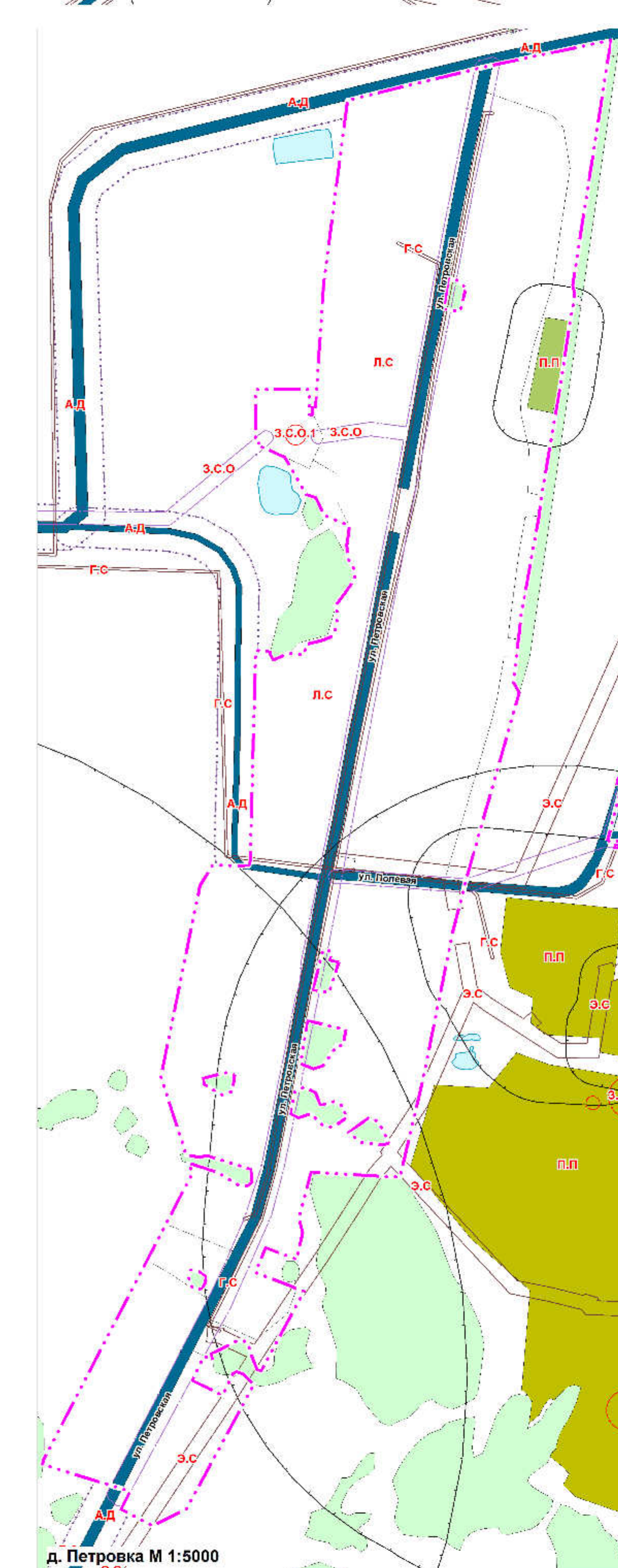
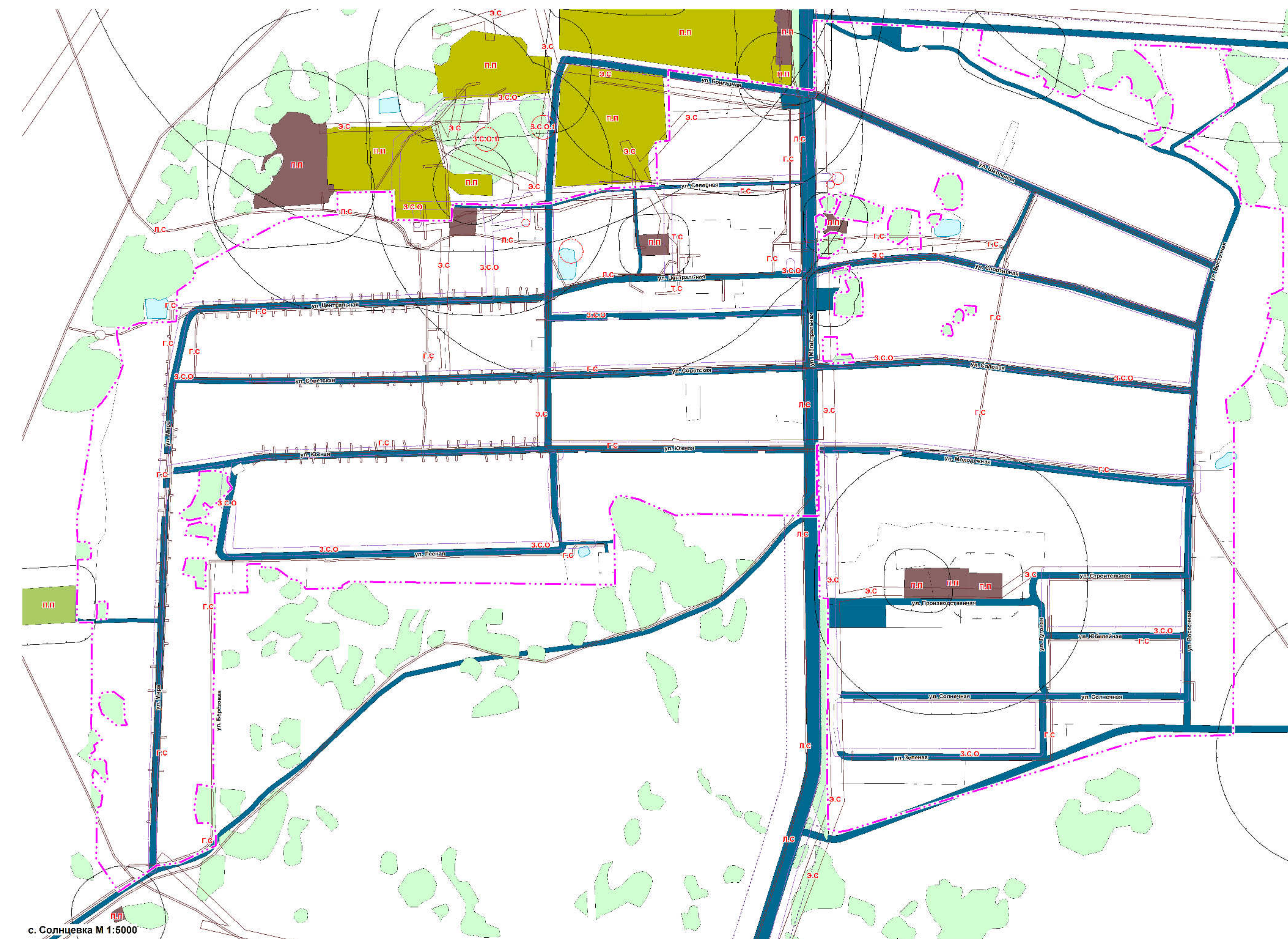
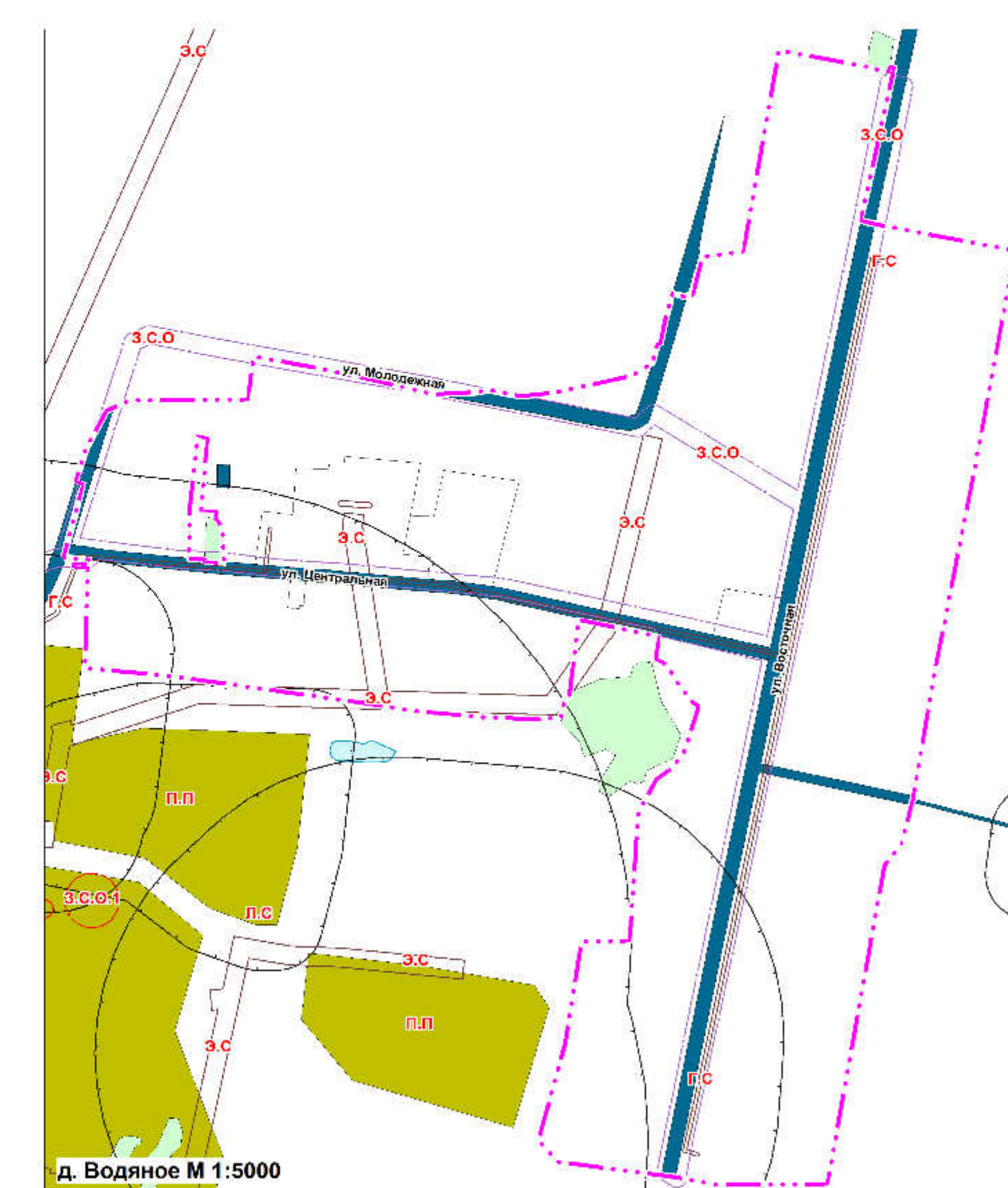
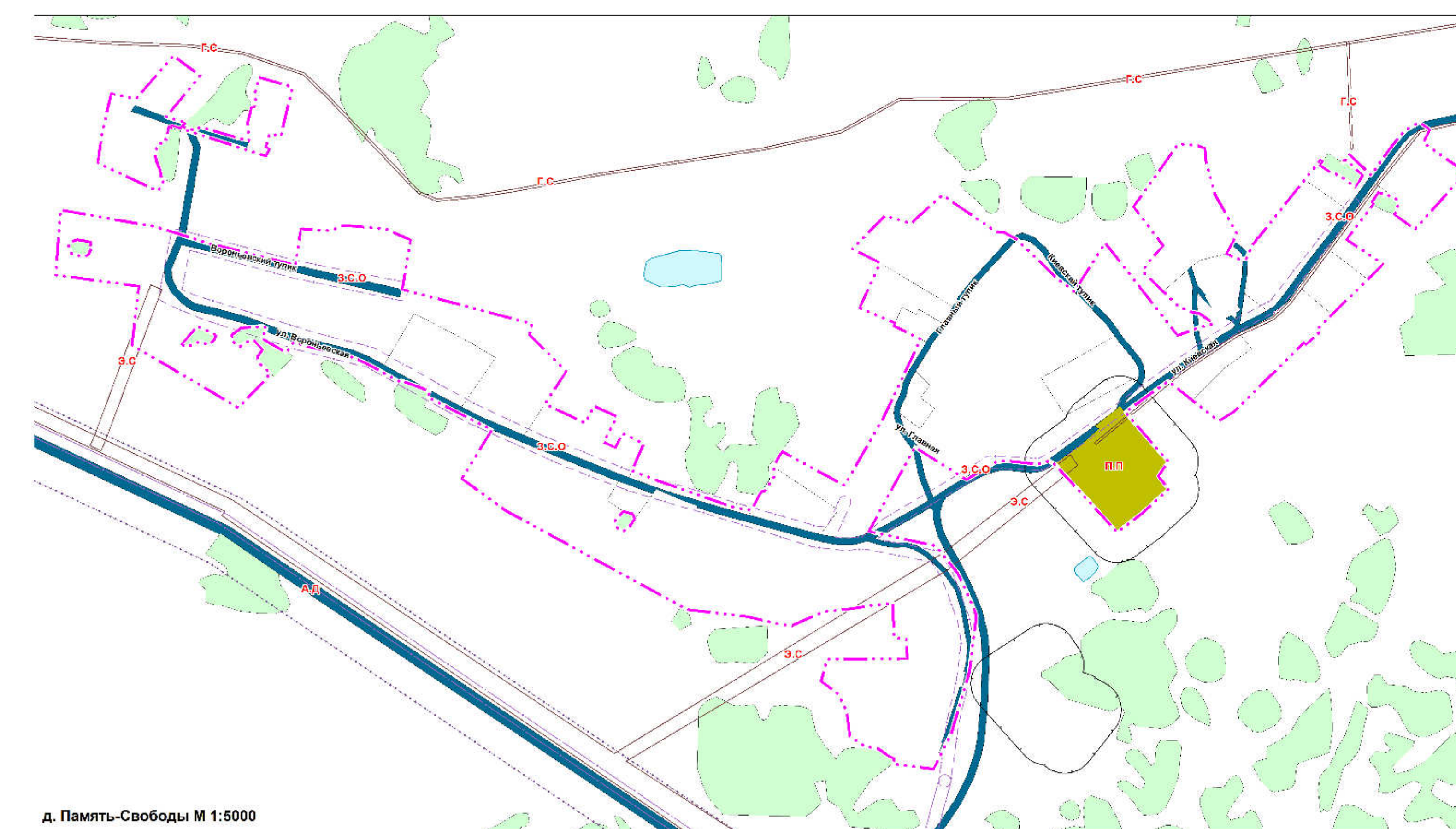
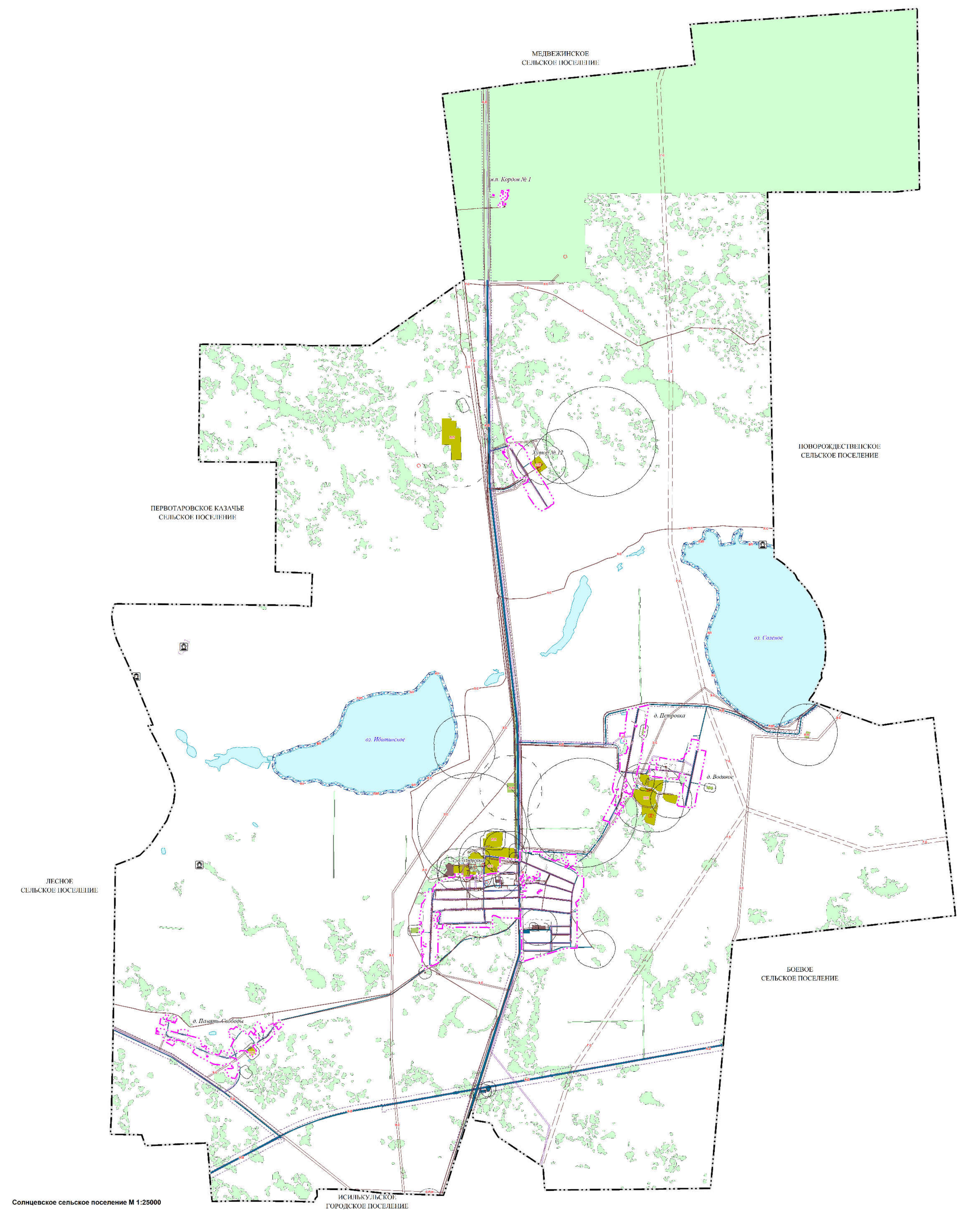


Карта зон с особыми условиями использования территории и территорий объектов культурного наследия



- | Титульный | Содержательный | |
|-----------|----------------|---|
| | | Граница сильного поселения |
| | | Граница населенного пункта |
| | | Санитарно-защитная зона предприятий, сооружений и иных объектов |
| | | Охраняемая зона газопроводов и систем газоснабжения |
| | | Охраняемая зона объектов электроэнергетики хозяйства (зона линий электропередач, вокруг подстанций) |
| | | Охраняемая зона линии и сооружений связи |
| | | Охраняемая зона тепловых сетей |
| | | Охраняемая зона стационарных пунктов наблюдений за состоянием окружающей природной среды, не загрязненной |
| | | Первый пояс зоны санитарной охраны источника водоснабжения |
| | | Санитарно-защитная полоса водозабора |
| | | Водозащитная зона |
| | | Прибрежная защитная полоса |
| | | Береговая полоса |
| | | Придорожная полоса |
| | | Памятник |
| | | Граница территории объекта культурного наследия |
| | | Промышленные объекты |
| | | Объекты дорожного сервиса |
| | | Сельскохозяйственные объекты |
| | | Объекты специального назначения |
| | | Водоем (озеро, пруд, общедоступный источник водоснабжения) |
| | | Лесные насаждения |

[illegible]