ПРОЕКТ ГЕНЕРАЛЬНОГО ПЛАНА БАРРИКАДСКОГО СЕЛЬСКОГО ПОСЕЛЕНИЯ ИСИЛЬКУЛЬСКОГО МУНИЦИПАЛЬНОГО РАЙОНА ОМСКОЙ ОБЛАСТИ

Карта функциональных зон

Баррикадское сельское поселение М 1:25 000

д. Улендыкуль М 1:5 000

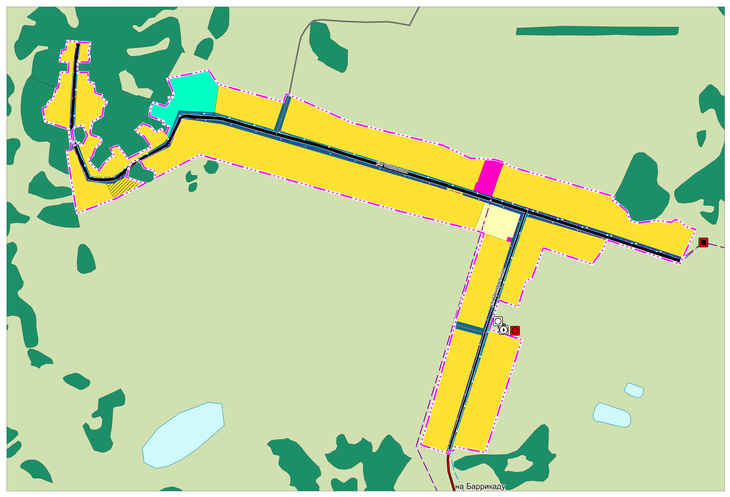

с. Васютино М 1:5 000

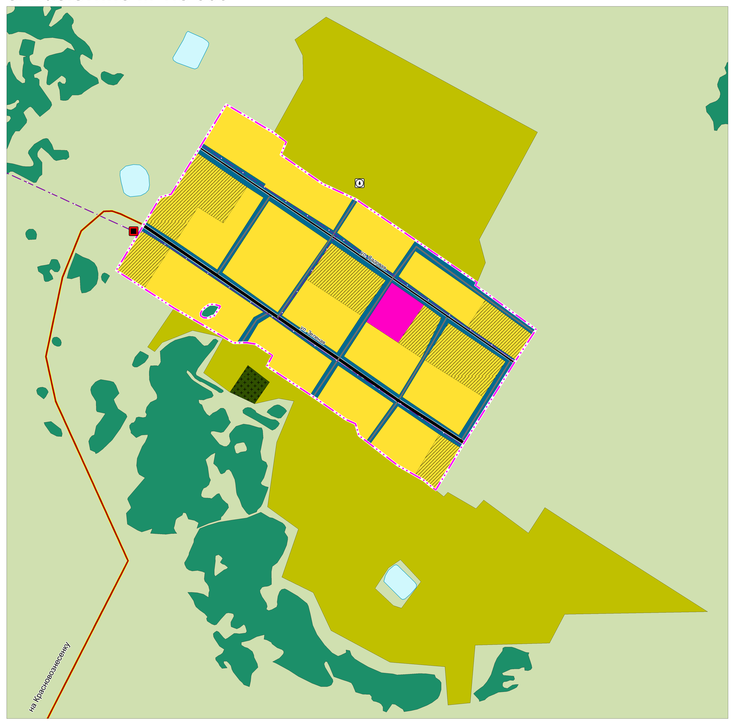

Экспликация планируемых объектов

1. Спортивная площадка в с. Баррикада

с. Ксеньевка М 1:5 000

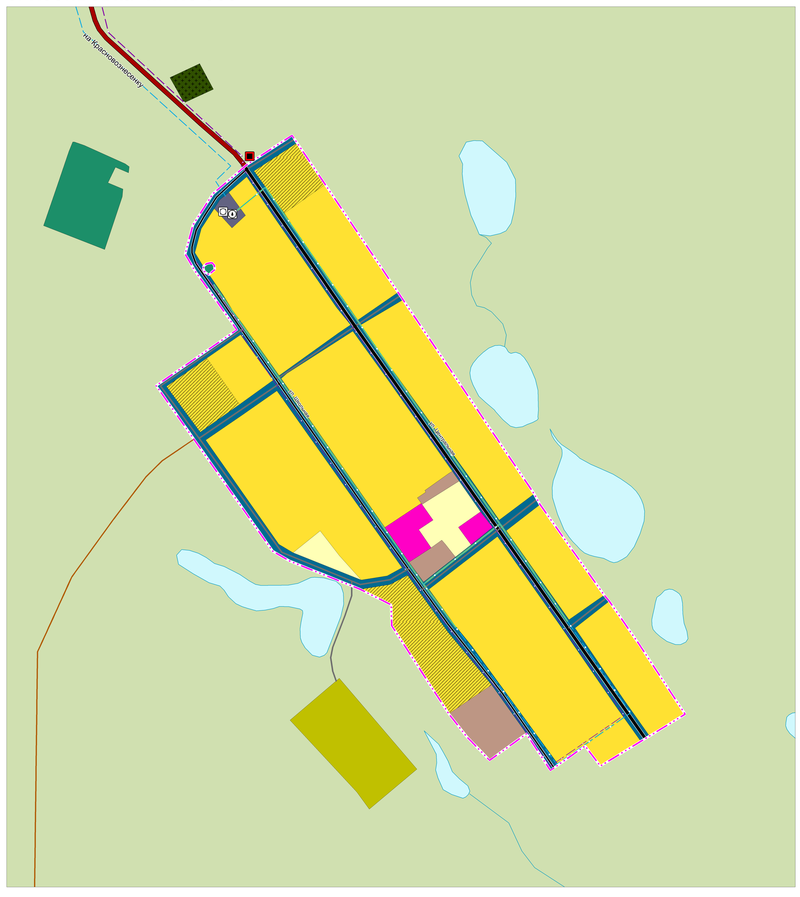

с. Баррикада М 1:5 000

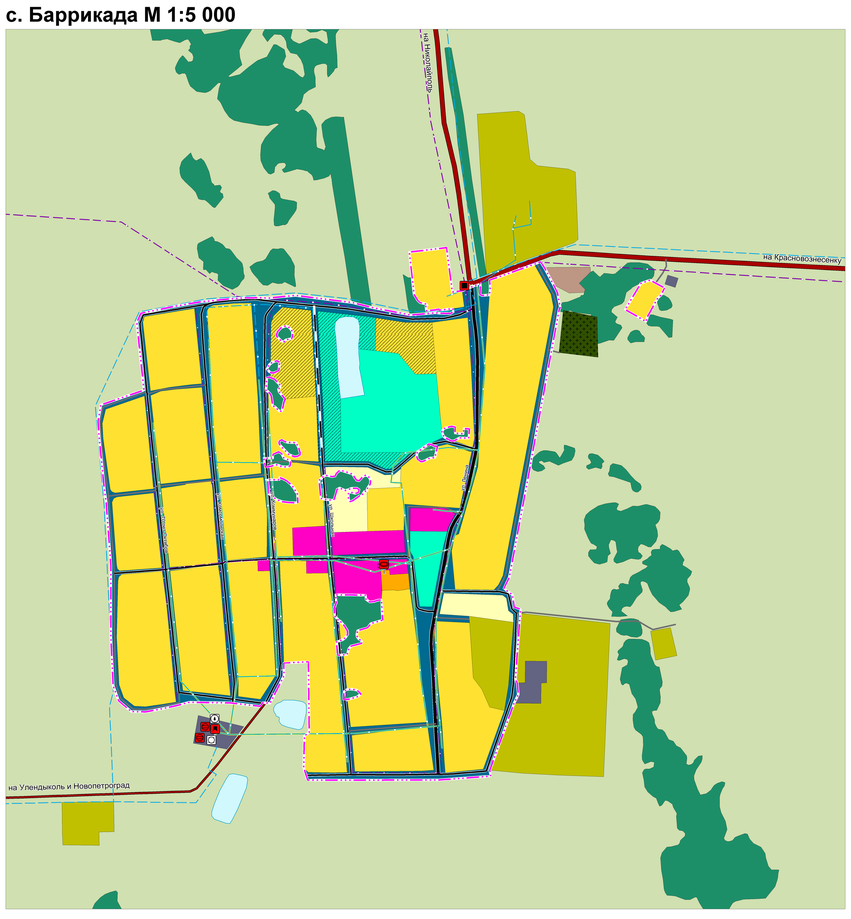

д. Новопетроград М 1:5 000

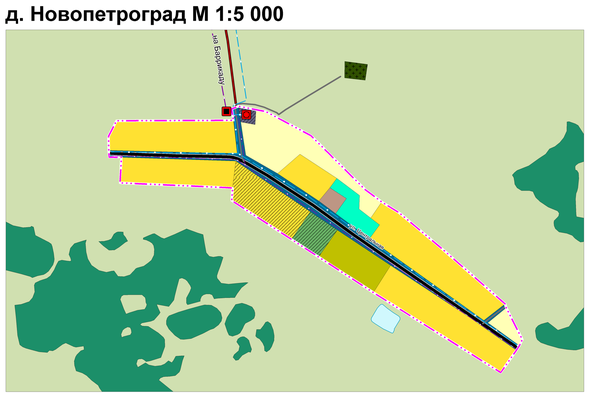

д. Красновознесенка М 1:5 000

УСЛОВНЫЕ ОБОЗНАЧЕНИЯ

Границы субъектов Российской Федерации, муниципальных образований, населенных пунктов

Реконструкция | Планируемый | Существующий

- Граница муниципального района
- Граница сельского поселения
- Граница населенного пункта

Объекты социальной инфраструктуры, отдыха и туризма, санаторно-курортного назначения

Объекты физической культуры и массового спорта

Местного значения

- Спортивное сооружение

Объекты транспортной инфраструктуры

Автомобильные дороги

Регионального значения

- Автомобильные дороги регионального или межмуниципального значения

Местного значения

- Автомобильные дороги местного значения
- Автомобильные дороги прочие

Улично-дорожная сеть сельского населенного пункта

Местного значения

- Главная улица
- Улица в жилой застройке
- Хозяйственный проезд, скотопрогон

Объекты трубопроводного транспорта и инженерной инфраструктуры

Объекты добычи и транспортировки газа

Местного значения

Реконструкция | Планируемый | Существующий

- Пункт редуцирования газа (ПРГ)

Распределительные трубопроводы для транспортировки газа

Местного значения

- Газопровод распределительный высокого давления
- Газопровод распределительный низкого давления

Объекты водоснабжения

Местного значения

- Насосная станция
- Водонапорная башня
- Резервуар
- Артезианская скважина

Сети водоснабжения

Местного значения

- Водовод
- Водопровод

Гидротехнические сооружения

Регионального значения

- Водозаборные гидротехнические сооружения

Функциональные зоны

Планируемый | Существующий

- Зона застройки индивидуальными жилыми домами
- Зона застройки малоэтажными жилыми домами (до 4 этажей, включая мансардный)
- Общественно-деловые зоны
- Коммунально-складская зона
- Зона инженерной инфраструктуры
- Зона транспортной инфраструктуры
- Зоны сельскохозяйственного использования
- Зона сельскохозяйственных угодий
- Производственная зона сельскохозяйственных предприятий
- Зона озелененных территорий общего пользования (лесопарки, парки, сады, скверы, бульвары, городские леса)
- Зона лесов
- Зона кладбищ
- Зона озелененных территорий специального назначения

Природные объекты

Поверхностные водные объекты

- Водоток (река, ручей, канал)
- Водоем (озеро, пруд, обводненный карьер, водохранилище)

						644б-ТП			
						Проект Генерального плана Баррикадского сельского поселения Исилькульского муниципального района Омской области			
Изм.	Кол.уч.	Лист	№ док.	Подпись	Дата				
Разработал		Вербенко Т.П.			03.2024	Материалы утверждаемой части проекта Генерального плана Баррикадского сельского поселения Исилькульского муниципального района	Стадия	Лист	Листов
Рук.проекта		Вербенко Т.П.			03.2024		ГП	1	2
Гл. Директор		Кречкин В.Н.			03.2024				
						Карта функциональных зон М 1:25 000 М 1:5 000	ООО "Национальный земельный фонд"		