ПРОЕКТ ГЕНЕРАЛЬНОГО ПЛАНА КАСКАТСКОГО СЕЛЬСКОГО ПОСЕЛЕНИЯ ИСИЛЬКУЛЬСКОГО РАЙОНА ОМСКОЙ ОБЛАСТИ

Карта объектов, территорий, подверженных риску возникновения чрезвычайных ситуаций природного и техногенного характера

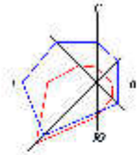

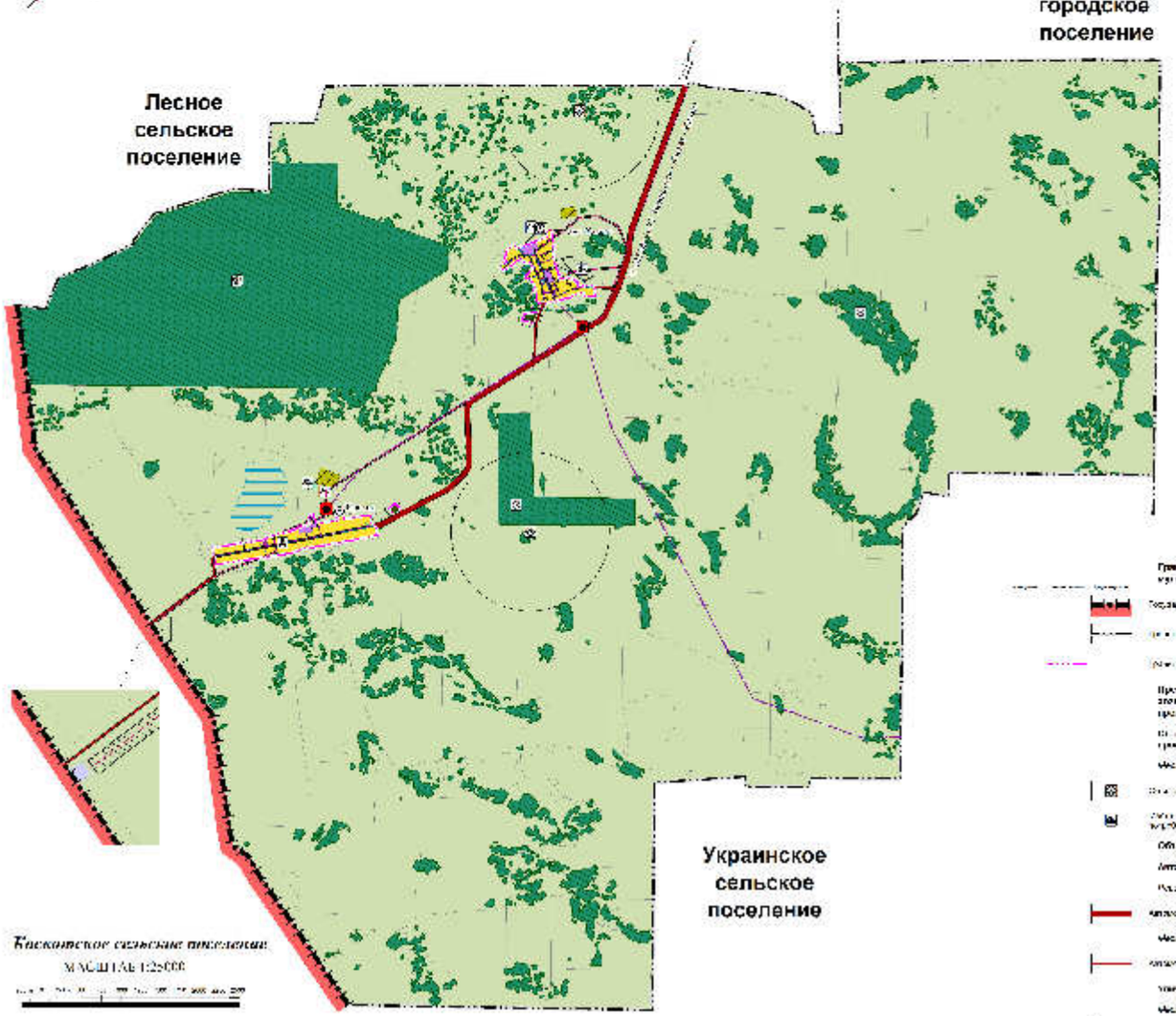

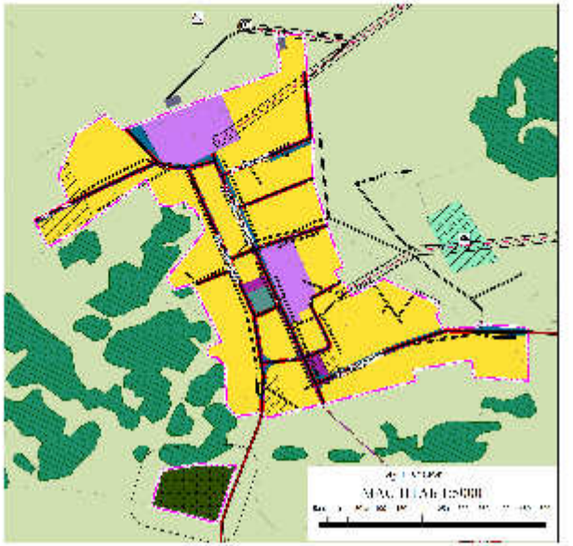
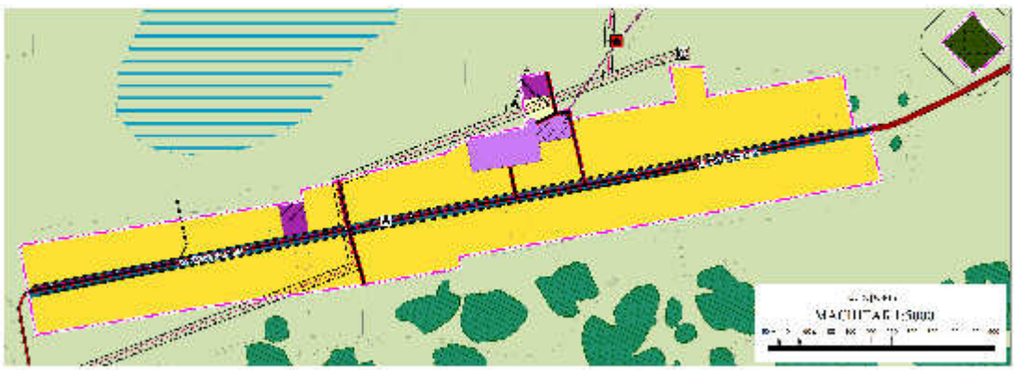
УСЛОВНЫЕ ОБОЗНАЧЕНИЯ